
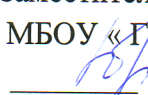



Рассмотрено
Руководитель ШМО

 Р.Р. Хисматуллин
Протокол № 1
« 31 » август 2020г.

Согласовано
Заместитель директора по УВР
МБОУ «Гимназия №82»
 С.А. Горбунова
« 31 » август 2020г.

Утверждаю
Директор МБОУ
«Гимназия №82»
 Ю.Б.Тютченко
Приказ № 274 от
« 31 » август 2020г.



Рабочая программа

по географии
для 10-11 класса

Срок реализации программы: 2 года
Составлена на основе Федерального государственного стандарта общего образования второго поколения, с учетом примерной основной образовательной программы среднего общего образования по географии

Составитель программы: учитель географии Хисматуллин Р.Р

Год составления программы: 2020г.

1. Планируемые результаты освоения учебного предмета, курса

География – учебный предмет, формирующий у учащихся комплексное, системное и социально-ориентированное представление о Земле как о планете людей, объединяющий многие компоненты как естественнонаучного, так и общественно-научного знания о мире. В этой дисциплине реализуются такие важные сквозные направления современного образования, как германизация, экологизация и экономизация, социологизация, культурологическая и практическая направленность, которые должны способствовать формированию географической и общей культуры молодого поколения, освоение практического применения научных знаний основано на межпредметных связях. Вклад географии в достижение целей основного общего образования огромен.

Курс сочетает экономико-географическое страноведение с общей экономической географией. Роль географии в формировании всесторонней развитой личности незаменима. Содержание курса географии 10-11 классов обеспечивает выполнение поставленных задач. Курс «География. 10-11 классы. Базовый уровень» является завершающим курсом. На изучение курса географии в 10-11 классах отводится 134 ч. (по 2 ч в неделю)

Личностные результаты

в сфере отношений обучающихся к себе, к своему здоровью, к познанию себя:

- ориентация обучающихся на достижение личного счастья, реализацию позитивных жизненных перспектив, инициативность, креативность, готовность и способность к личностному самоопределению, способность ставить цели и строить жизненные планы;
- готовность и способность обеспечить себе и своим близким достойную жизнь в процессе самостоятельной, творческой и ответственной деятельности;
- готовность и способность обучающихся к отстаиванию личного достоинства, собственного мнения, готовность и способность вырабатывать собственную позицию по отношению к общественно-политическим событиям прошлого и настоящего на основе осознания и осмысления истории, духовных ценностей и достижений нашей страны;
- готовность и способность обучающихся к саморазвитию и самовоспитанию в соответствии с общечеловеческими ценностями и идеалами гражданского общества, потребность в физическом самосовершенствовании, занятиях спортивно-оздоровительной деятельностью;
- принятие и реализация ценностей здорового и безопасного образа жизни, бережное, ответственное и компетентное отношение к собственному физическому и психологическому здоровью;
- неприятие вредных привычек: курения, употребления алкоголя, наркотиков.

Личностные результаты в сфере отношений обучающихся к России как к Родине (Отечеству):

- российская идентичность, способность к осознанию российской идентичности в поликультурном социуме, чувство причастности к историко-культурной общности русского народа и судьбе России, патриотизм, готовность к служению Отечеству, его защите;
- уважение к своему народу, чувство ответственности перед Родиной, гордости за свой край, свою Родину, прошлое и настоящее многонационального народа России, уважение к государственным символам (герб, флаг, гимн);
- воспитание уважения к культуре, языкам, традициям и обычаям народов, проживающих в Российской Федерации.

Личностные результаты в сфере отношений обучающихся к закону, государству и к гражданскому обществу:

- гражданственность, гражданская позиция активного и ответственного члена российского общества, осознающего свои конституционные права и обязанности, уважающего закон и правопорядок, осознанно принимающего традиционные национальные и общечеловеческие гуманистические и демократические ценности, готового к участию в общественной жизни;
- признание неотчуждаемости основных прав и свобод человека, которые принадлежат каждому от рождения, готовность к осуществлению собственных прав и свобод без нарушения прав и свобод других лиц, готовность отстаивать собственные права и свободы человека и гражданина согласно общепризнанным принципам и нормам международного права и в соответствии с Конституцией Российской Федерации, правовая и политическая грамотность;
- мировоззрение, соответствующее современному уровню развития науки и общественной практики, основанное на диалоге культур, а также различных форм общественного сознания, осознание своего места в поликультурном мире;
- интериоризация ценностей демократии и социальной солидарности, готовность к договорному регулированию отношений в группе или социальной организации;
- готовность обучающихся к конструктивному участию в принятии решений, затрагивающих их права и интересы, в том числе в различных формах общественной самоорганизации, самоуправления, общественно значимой деятельности;
- приверженность идеям интернационализма, дружбы, равенства, взаимопомощи народов; воспитание уважительного отношения к национальному достоинству людей, их чувствам, религиозным убеждениям;
- готовность обучающихся противостоять идеологии экстремизма, национализма, ксенофобии; коррупции; дискриминации по социальным, религиозным, расовым, национальным признакам и другим негативным социальным явлениям.

Личностные результаты в сфере отношений обучающихся с окружающими людьми:

- нравственное сознание и поведение на основе усвоения общечеловеческих ценностей, толерантного сознания и поведения в поликультурном мире, готовности и способности вести диалог с другими людьми, достигать в нем взаимопонимания, находить общие цели и сотрудничать для их достижения;
- принятие гуманистических ценностей, осознанное, уважительное и доброжелательное отношение к другому человеку, его мнению, мировоззрению;
- способность к сопереживанию и формирование позитивного отношения к людям, в том числе к лицам с ограниченными возможностями здоровья и инвалидам; бережное, ответственное и компетентное отношение к физическому и психологическому здоровью других людей, умение оказывать первую помощь;
- формирование выраженной в поведении нравственной позиции, в том числе способности к сознательному выбору добра, нравственного сознания и поведения на основе усвоения общечеловеческих ценностей и нравственных чувств (чести, долга, справедливости, милосердия и дружелюбия);
- развитие компетенций сотрудничества со сверстниками, детьми младшего возраста, взрослыми в образовательной, общественно полезной, учебно-исследовательской, проектной и других видах деятельности.

Личностные результаты в сфере отношений обучающихся к окружающему миру, живой природе, художественной культуре:

- мировоззрение, соответствующее современному уровню развития науки, значимости науки, готовность к научно-техническому творчеству, владение достоверной информацией о передовых достижениях и открытиях мировой и отечественной науки, заинтересованность в научных знаниях об устройстве мира и общества;
- готовность и способность к образованию, в том числе самообразованию, на протяжении всей жизни; сознательное отношение к непрерывному образованию как условию успешной профессиональной и общественной деятельности;
- экологическая культура, бережное отношения к родной земле, природным богатствам России и мира; понимание влияния социально-экономических процессов на состояние природной и социальной среды, ответственность за состояние природных ресурсов; умения и навыки разумного природопользования, нетерпимое отношение к действиям, приносящим вред экологии; приобретение опыта эколого-направленной деятельности;
- эстетическое отношения к миру, готовность к эстетическому обустройству собственного быта.

Личностные результаты в сфере отношений обучающихся к семье и родителям, в том числе подготовка к семейной жизни:

- ответственное отношение к созданию семьи на основе осознанного принятия ценностей семейной жизни;
- положительный образ семьи, родительства (отцовства и материнства), интериоризация традиционных семейных ценностей.

Личностные результаты в сфере отношения обучающихся к труду, в сфере социально-экономических отношений:

- уважение ко всем формам собственности, готовность к защите своей собственности,
- осознанный выбор будущей профессии как путь и способ реализации собственных жизненных планов;
- готовность обучающихся к трудовой профессиональной деятельности как к возможности участия в решении личных, общественных, государственных, общенациональных проблем;
- потребность трудиться, уважение к труду и людям труда, трудовым достижениям, добросовестное, ответственное и творческое отношение к разным видам трудовой деятельности;
- готовность к самообслуживанию, включая обучение и выполнение домашних обязанностей.

Личностные результаты в сфере физического, психологического, социального и академического благополучия обучающихся:

- физическое, эмоционально-психологическое, социальное благополучие обучающихся в жизни образовательной организации, ощущение детьми безопасности и психологического комфорта, информационной безопасности

Метапредметные результаты направлены на освоение учащимися межпредметных понятий и универсальных учебных действий (регулятивных, познавательных, коммуникативных).

Изучение географии в старшей школе должно отражать достижение следующих **метапредметных результатов**:

- умение самостоятельно определять цели своей деятельности, составлять планы деятельности; осуществлять, контролировать и корректировать деятельность; использовать все возможные ресурсы для достижения поставленных целей и реализации планов деятельности; выбирать успешные стратегии в различных ситуациях;

- умение продуктивно общаться и взаимодействовать в процессе совместной деятельности, учитывать позиции других участников деятельности; владеть навыками познавательной, учебно-исследовательской и проектной деятельности;
- готовность и способность к самостоятельной информационно-познавательной деятельности, включая умение ориентироваться в различных источниках информации, критически оценивать и интерпретировать информацию, получаемую из различных источников;
- умение использовать средства информационных и коммуникационных технологий (ИКТ);
- умение самостоятельно оценивать и принимать решения, определяющие стратегию поведения с учётом гражданских и нравственных ценностей;
- владение языковыми средствами — умение ясно, логично и точно излагать свою точку зрения;
- владение навыками познавательной рефлексии.

Предметные результаты освоения основной образовательной программы устанавливаются для учебных предметов на базовом и углублённом уровнях.

Предметные результаты освоения содержания географии на **базовом уровне** ориентированы на обеспечение преимущественно общеобразовательной и общекультурной подготовки.

Планируемые метапредметные результаты освоения ООП

Метапредметные результаты освоения основной образовательной программы представлены тремя группами универсальных учебных действий (УУД).

Регулятивные универсальные учебные действия

Выпускник научится:

- самостоятельно определять цели, задавать параметры и критерии, по которым можно определить, что цель достигнута;
- оценивать возможные последствия достижения поставленной цели в деятельности, собственной жизни и жизни окружающих людей, основываясь на соображениях этики и морали;
- ставить и формулировать собственные задачи в образовательной деятельности и жизненных ситуациях;
- оценивать ресурсы, в том числе время и другие нематериальные ресурсы, необходимые для достижения поставленной цели;
- выбирать путь достижения цели, планировать решение поставленных задач, оптимизируя материальные и нематериальные затраты;
- организовывать эффективный поиск ресурсов, необходимых для достижения поставленной цели;
- сопоставлять полученный результат деятельности с поставленной заранее целью.

Познавательные универсальные учебные действия Выпускник научится:

- искать и находить обобщенные способы решения задач, в том числе, осуществлять развернутый информационный поиск и ставить на его основе новые (учебные и познавательные) задачи;
- критически оценивать и интерпретировать информацию с разных позиций, распознавать и фиксировать противоречия в информационных источниках;
- использовать различные модельно-схематические средства для представления существенных связей и отношений, а также противоречий, выявленных в информационных источниках;
- находить и приводить критические аргументы в отношении действий и суждений другого; спокойно и разумно относиться к критическим замечаниям в отношении собственного суждения, рассматривать их как ресурс собственного развития;

- выходить за рамки учебного предмета и осуществлять целенаправленный поиск возможностей для широкого переноса средств и способов действия;
- выстраивать индивидуальную образовательную траекторию, учитывая ограничения со стороны других участников и ресурсные ограничения;
- менять и удерживать разные позиции в познавательной деятельности.

Коммуникативные универсальные учебные действия

Выпускник научится:

- осуществлять деловую коммуникацию как со сверстниками, так и со взрослыми (как внутри образовательной организации, так и за ее пределами), подбирать партнеров для деловой коммуникации исходя из соображений результативности взаимодействия, а не личных симпатий;
- при осуществлении групповой работы быть как руководителем, так и членом команды в разных ролях (генератор идей, критик, исполнитель, выступающий, эксперт и т.д.);
- координировать и выполнять работу в условиях реального, виртуального и комбинированного взаимодействия;
- развернуто, логично и точно излагать свою точку зрения с использованием адекватных (устных и письменных) языковых средств;
- распознавать конфликтогенные ситуации и предотвращать конфликты до их активной фазы, выстраивать деловую и образовательную коммуникацию, избегая личностных оценочных суждений.

Выпускник на базовом уровне получит возможность научиться:

- выражать согласие или несогласие с мнением собеседника в соответствии с правилами ведения диалогической речи;
- дифференцировать главную и второстепенную информацию, известную и неизвестную информацию в прослушанном тексте;
- проводить самостоятельный поиск текстовой и нетекстовой информации, отбирать и анализировать полученную информацию;
- соблюдать культуру научного и делового общения в устной и письменной форме, в том числе при обсуждении дискуссионных проблем;
- соблюдать нормы речевого поведения в разговорной речи, а также в учебно-научной и официально-деловой сферах общения;
- осуществлять речевой самоконтроль;

Предметные результаты на базовом уровне.

Выпускник на базовом уровне научится:

- владению представлениями о современной географической науке, её участии в решении важнейших проблем человечества;
- владению географическим мышлением для определения географических аспектов природных, социально-экономических и экологических процессов и проблем;
- владению умениями проведения наблюдений за отдельными географическими объектами, процессами и явлениями, их изменениями в результате природных и антропогенных воздействий;
- владению умениями использовать карты разного содержания для выявления географических закономерностей и тенденций, получения нового географического знания о природных, социально-экономических и экологических процессах и явлениях;

- владению умениями географического анализа и интерпретации разнообразной информации;
- владению умениями применять географические знания для объяснения и оценки разнообразных явлений и процессов, самостоятельного оценивания уровня безопасности окружающей среды, адаптации к изменению её условий;
- пониманию значения географии как науки и объяснять ее роль в решении проблем человечества;
- определению количественных и качественных характеристик географических объектов, процессов, явлений с помощью измерений, наблюдений, исследований;
- составлению таблицы, картосхемы, диаграммы, простейшие карты, модели, отражающие географические закономерности различных явлений и процессов, их территориальные взаимодействия;
- сопоставлению и анализу географических карты различной тематики для выявления закономерностей социально-экономических, природных и геоэкологических процессов и явлений;
- сравнению географических объектов между собой по заданным критериям;
- выявлению закономерности и тенденции развития социально-экономических и экологических процессов и явлений на основе картографических и статистических источников информации;
- раскрытию причинно-следственных связей природно-хозяйственных явлений и процессов;
- выделению и объяснению существенных признаки географических объектов и явлений, географических аспектов различных текущих событий и ситуаций;
- умению описывать изменения геосистем в результате природных и антропогенных воздействий;
- решать задачи по определению состояния окружающей среды, ее пригодности для жизни человека;
- оценивать демографическую ситуацию, процессы урбанизации, миграции в странах и регионах мира;
- объяснять состав, структуру и закономерности размещения населения мира, регионов, стран и их частей;
- характеризовать географию рынка труда;
- рассчитывать численность населения с учетом естественного движения и миграции населения стран, регионов мира;
- анализировать факторы и объяснять закономерности размещения отраслей хозяйства отдельных стран и регионов мира;
- характеризовать отраслевую структуру хозяйства отдельных стран и регионов мира;
- приводить примеры, объясняющие географическое разделение труда;
- определять принадлежность стран к одному из уровней экономического развития, используя показатель внутреннего валового продукта;
- оценивать ресурсообеспеченность стран и регионов при помощи различных источников информации в современных условиях функционирования экономики;
- оценивать место отдельных стран и регионов в мировом хозяйстве;
- оценивать роль России в мировом хозяйстве, системе международных финансово-экономических и политических отношений;
- объяснять влияние глобальных проблем человечества на жизнь населения и развитие мирового хозяйства.

Выпускник на базовом уровне получит возможность научиться:

- характеризовать процессы, происходящие в географической среде; сравнивать процессы между собой, делать выводы на основе сравнения;
- переводить один вид информации в другой посредством анализа статистических данных, чтения географических карт, работы с графиками и диаграммами;
- составлять географические описания населения, хозяйства и экологической обстановки отдельных стран и регионов мира;
- делать прогнозы развития географических систем и комплексов в результате изменения их компонентов;
- выделять наиболее важные экологические, социально-экономические проблемы;
- давать научное объяснение процессам, явлениям, закономерностям, протекающим в географической оболочке;
- понимать и характеризовать причины возникновения процессов и явлений, влияющих на безопасность окружающей среды;
- оценивать характер взаимодействия деятельности человека и компонентов природы в разных географических условиях с точки зрения концепции устойчивого развития;
- раскрывать сущность интеграционных процессов в мировом сообществе;
- прогнозировать и оценивать изменения политической карты мира под влиянием международных отношений;
- оценивать социально-экономические последствия изменения современной политической карты мира;
- оценивать геополитические риски, вызванные социально-экономическими и геоэкологическими процессами, происходящими в мире;
- оценивать изменение отраслевой структуры отдельных стран и регионов мира;
- оценивать влияние отдельных стран и регионов на мировое хозяйство;
- анализировать региональную политику отдельных стран и регионов;
- анализировать основные направления международных исследований малоизученных территорий;
- выявлять особенности современного геополитического и геоэкономического положения России, ее роль в международном географическом разделении труда;
- понимать принципы выделения и устанавливать соотношения между государственной территорией и исключительной экономической зоной России;
- давать оценку международной деятельности, направленной на решение глобальных проблем человечества.

Нормативно-правовые документы, на основании которых составлена программа.

Статус документа

Данная рабочая программа составлена на основании:

1. федерального компонента государственного образовательного стандарта, утвержденный Приказом Минобрнауки РФ от 05.03.2004 года № 1089;
2. авторской программы О.А.Бахчиева. Экономическая и социальная география мира. География: программа. 6 – 10 классы общеобразовательных учреждений / (А.А.Летягин, И.В.Душина, В.Б.Пятунин и др.). Москва: Издательский центр «Вентана – Граф», 2008.
3. федеральный перечень учебников, рекомендованных (допущенных) к использованию в образовательном процессе в образовательных учреждениях, реализующих программы общего образования.

4. Рабочая программа составлена в соответствии с учебным планом разработанным в соответствии с Приказом Министерства образования и науки Российской Федерации от 09.03.2004г. №1312 «Об утверждении Федерального Базисного учебного плана и примерных учебных планов для образовательных учреждений Российской Федерации, реализующих программы общего образования»; с изменениями, внесенными приказами Министерства образования и науки Российской Федерации от 20.08.2008 г. № 241 , от 30.08.2010 № 889 и от 03.06.2011 №1994, Санитарными правилами СП 2.4.2 2821-10 «Санитарно-эпидемиологические требования к условиям и организации обучения в общеобразовательных учреждениях».

Данная рабочая программа по географии определяет наиболее оптимальные и эффективные для определенного класса содержание, формы, методы и приемы организации образовательного процесса с целью получения результата, соответствующего требованиям стандарта.

Данный учебный курс по географии в полном объеме соответствует федеральным государственным образовательным стандартам

В соответствии с учебным планом, а также годовым календарным учебным графиком рабочая программа рассчитана на 2 учебный час в неделю (68 часа в год).

Примерная программа предусматривает формирование общеучебных умений и навыков, универсальных способов деятельности и ключевых компетенций в этом направлении приоритетными являются:

Формулирование своих мировоззренческих взглядов

Определение собственного отношения к явлениям современной жизни, отстаивания своей гражданской позиции;

Оценивание и корректировка своей деятельности в окружающей среде.

Выполнение в практической деятельности и повседневной жизни экологических требований Коммуникативные умения.

Подготовка кратких сообщений с использованием естественнонаучной лексики и иллюстраций; корректное ведение учебного диалога при работе в малой группе сотрудничества

Способы самоорганизации учебной деятельности.

Оценка собственного вклада в деятельность группы; самооценка уровня личных учебных достижений.

Критерии и нормы оценки знаний, умений и навыков обучающихся применительно к различным формам контроля знаний

Результатом проверки уровня усвоения учебного материала является отметка. При оценке знаний учащихся предполагается обращать внимание на правильность, осознанность, логичность и доказательность в изложении материала, точность использования географической терминологии, самостоятельность ответа. Оценка знаний предполагает учёт индивидуальных особенностей учащихся, дифференцированный подход к организации работы.

Устный ответ.

Оценка "5" ставится, если ученик:

1. Показывает глубокое и полное знание и понимание всего объёма программного материала; полное понимание сущности рассматриваемых понятий, явлений и закономерностей, теорий, взаимосвязей;

2. Умеет составить полный и правильный ответ на основе изученного материала; выделять главные положения, самостоятельно подтверждать ответ конкретными примерами, фактами; самостоятельно и аргументировано делать анализ, обобщения, выводы. Устанавливать межпредметные (на основе ранее приобретенных знаний) и внутрипредметные связи, творчески применять полученные знания в незнакомой ситуации. Последовательно, чётко, связно, обоснованно и безошибочно излагать учебный материал; давать ответ в логической последовательности с использованием принятой терминологии; делать собственные выводы; формулировать точное определение и истолкование основных понятий, законов, теорий; при ответе не повторять дословно текст учебника; излагать материал литературным языком; правильно и обстоятельно отвечать на дополнительные вопросы учителя. Самостоятельно и рационально использовать наглядные пособия, справочные материалы, учебник, дополнительную литературу, первоисточники; применять систему условных обозначений при ведении записей, сопровождающих ответ; использование для доказательства выводов из наблюдений и опытов;
3. Самостоятельно, уверенно и безошибочно применяет полученные знания в решении проблем на творческом уровне; допускает не более одного недочёта, который легко исправляет по требованию учителя; имеет необходимые навыки работы с приборами, чертежами, схемами и графиками, сопутствующими ответу; записи, сопровождающие ответ, соответствуют требованиям
4. хорошее знание карты и использование ее, верное решение географических задач.

Оценка "4" ставится, если ученик:

1. Показывает знания всего изученного программного материала. Дает полный и правильный ответ на основе изученных теорий; незначительные ошибки и недочёты при воспроизведении изученного материала, определения понятий дал неполные, небольшие неточности при использовании научных терминов или в выводах и обобщениях из наблюдений и опытов; материал излагает в определенной логической последовательности, при этом допускает одну негрубую ошибку или не более двух недочетов и может их исправить самостоятельно при требовании или при небольшой помощи преподавателя; в основном усвоил учебный материал; подтверждает ответ конкретными примерами; правильно отвечает на дополнительные вопросы учителя.
2. Умеет самостоятельно выделять главные положения в изученном материале; на основании фактов и примеров обобщать, делать выводы, устанавливать внутрипредметные связи. Применять полученные знания на практике в видоизменённой ситуации, соблюдать основные правила культуры устной речи и сопровождающей письменной, использовать научные термины;
3. В основном правильно даны определения понятий и использованы научные термины;
4. Ответ самостоятельный;
5. Наличие неточностей в изложении географического материала;
6. Определения понятий неполные, допущены незначительные нарушения последовательности изложения, небольшие неточности при использовании научных терминов или в выводах и обобщениях;
7. Связное и последовательное изложение; при помощи наводящих вопросов учителя восполняются сделанные пропуски;
8. Наличие конкретных представлений и элементарных реальных понятий изучаемых географических явлений;
9. Понимание основных географических взаимосвязей;
10. Знание карты и умение ей пользоваться;
11. При решении географических задач сделаны второстепенные ошибки.

Оценка "3" ставится, если ученик:

1. Усвоил основное содержание учебного материала, имеет пробелы в усвоении материала, не препятствующие дальнейшему усвоению программного материала;
2. Материал излагает несистематизированно, фрагментарно, не всегда последовательно;
3. Показывает недостаточную сформированность отдельных знаний и умений; выводы и обобщения аргументирует слабо, допускает в них ошибки.
4. Допустил ошибки и неточности в использовании научной терминологии, определения понятий дал недостаточно четкие;
5. Не использовал в качестве доказательства выводы и обобщения из наблюдений, фактов, опытов или допустил ошибки при их изложении;
6. Испытывает затруднения в применении знаний, необходимых для решения задач различных типов, при объяснении конкретных явлений на основе теорий и законов, или в подтверждении конкретных примеров практического применения теорий;
7. Отвечает неполно на вопросы учителя (упуская и основное), или воспроизводит содержание текста учебника, но недостаточно понимает отдельные положения, имеющие важное значение в этом тексте;
8. Обнаруживает недостаточное понимание отдельных положений при воспроизведении текста учебника (записей, первоисточников) или отвечает неполно на вопросы учителя, допуская одну-две грубые ошибки.
9. Слабое знание географической номенклатуры, отсутствие практических навыков работы в области географии (неумение пользоваться компасом, масштабом и т.д.);
10. Скучны географические представления, преобладают формалистические знания;
11. Знание карты недостаточное, показ на ней сбивчивый;
12. Только при помощи наводящих вопросов ученик улавливает географические связи.

Оценка "2" ставится, если ученик:

1. Не усвоил и не раскрыл основное содержание материала;
2. Не делает выводов и обобщений.
3. Не знает и не понимает значительную или основную часть программного материала в пределах поставленных вопросов;
4. Имеет слабо сформированные и неполные знания и не умеет применять их к решению конкретных вопросов и задач по образцу;
5. При ответе (на один вопрос) допускает более двух грубых ошибок, которые не может исправить даже при помощи учителя.
6. Имеются грубые ошибки в использовании карты.

Оценка проверочных работ.

Оценка "5" ставится, если ученик:

- выполнил работу без ошибок и недочетов;
- допустил не более одного недочета.

Оценка "4" ставится, если ученик выполнил работу полностью, но допустил в ней:

- не более одной негрубой ошибки и одного недочета;
- или не более двух недочетов.

Оценка "3" ставится, если ученик правильно выполнил не менее половины работы или допустил:

- не более двух грубых ошибок;
- или не более одной грубой и одной негрубой ошибки и одного недочета;
- или не более двух-трех негрубых ошибок;
- или одной негрубой ошибки и трех недочетов;

- или при отсутствии ошибок, но при наличии четырех-пяти недочетов.
- Оценка "2" ставится, если ученик:
- допустил число ошибок и недочетов превосходящее норму, при которой может быть выставлена оценка "3";
 - или если правильно выполнил менее половины работы.

Критерии выставления оценок за проверочные тесты.

Критерии выставления оценок за тест.

- Оценка «5» - 100-80 % правильных ответов, «4» 79 - 60 %, «3» - 59-40%, «2» - менее 39% правильных ответов.

Оценка качества выполнения практических и самостоятельных работ по географии.

Отметка "5"

Практическая или самостоятельная работа выполнена в полном объеме с соблюдением необходимой последовательности. Учащиеся работали полностью самостоятельно: подобрали необходимые для выполнения предлагаемых работ источники знаний, показали необходимые для проведения практических и самостоятельных работ теоретические знания, практические умения и навыки.

Работа оформлена аккуратно, в оптимальной для фиксации результатов форме.

Форма фиксации материалов может быть предложена учителем или выбрана самими учащимися.

Отметка "4"

Практическая или самостоятельная работа выполнена учащимися в полном объеме и самостоятельно.

Допускается отклонение от необходимой последовательности выполнения, не влияющее на правильность конечного результата (перестановка пунктов типового плана при характеристике отдельных территорий или стран и т.д.).

Использованы указанные учителем источники знаний, включая страницы атласа, таблицы из приложения к учебнику, страницы из статистических сборников. Работа показала знание основного теоретического материала и овладение умениями, необходимыми для самостоятельного выполнения работы.

Допускаются неточности и небрежность в оформлении результатов работы.

Отметка "3"

Практическая работа выполнена и оформлена учащимися с помощью учителя или хорошо подготовленных и уже выполнивших на "отлично" данную работу учащихся. На выполнение работы затрачено много времени (можно дать возможность доделать работу дома). Учащиеся показали знания теоретического материала, но испытывали затруднения при самостоятельной работе с картами атласа, статистическими материалами, географическими инструментами.

Отметка "2"

Выставляется в том случае, когда учащиеся оказались не подготовленными к выполнению этой работы. Полученные результаты не позволяют сделать правильных выводов и полностью расходятся с поставленной целью. Обнаружено плохое знание теоретического материала и отсутствие необходимых умений. Руководство и помощь со стороны учителя и хорошо подготовленных учащихся неэффективны из-за плохой подготовки учащегося.

Оценка работ, выполненных по контурной карте

Оценка «5» ставится в том случае, если контурная карта заполнена аккуратно и правильно. Все географические объекты обозначены, верно. Контурная карта сдана на проверку своевременно

Оценка «4» ставится в том случае, если контурная карта в целом была заполнена правильно и аккуратно, но есть небольшие помарки или не указано местоположение 2-3 объектов

Оценка «3» ставится в том случае, если контурная карта имеет ряд недостатков. но правильно указаны основные географические объекты

Оценка умений работать с картой и другими источниками географических знаний.

Отметка «5» - правильный, полный отбор источников знаний, рациональное их использование в определенной последовательности; соблюдение логики в описании или характеристике географических территорий или объектов; самостоятельное выполнение и формулирование выводов на основе практической деятельности; аккуратное оформление результатов работы.

Отметка «4» - правильный и полный отбор источников знаний, допускаются неточности в использовании карт и других источников знаний, в оформлении результатов.

Отметка «3» - правильное использование основных источников знаний; допускаются неточности в формулировке выводов; неаккуратное оформление результатов.

Отметка «2» - неумение отбирать и использовать основные источники знаний; допускаются существенные ошибки в выполнении задания и в оформлении результатов.

Критерии оценки презентации

Критерии	Баллы	Оценка группы	Оценка класса	Оценка учителя
СТРУКТУРА ПРЕЗЕНТАЦИИ				
Титульный слайд с заголовком	3			
Минимальное количество – 10 слайдов	3			
Использование дополнительных эффектов PowerPoint (смена слайдов, звук, графики)	3			
Библиография	3			
СОДЕРЖАНИЕ				
Сформулированы цель, гипотеза	3			
Понятны задачи и ход исследования	3			
Использование эффектов анимации	3			

Вставка графиков и таблиц	3			
Правильность изложения текста	3			
Результаты и выводы соответствуют цели	3			
ДИЗАЙН, ОФОРМЛЕНИЕ ПРЕЗЕНТАЦИИ				
Текст хорошо написан и сформированные идеи ясно изложены и структурированы	3			
Слайды представлены в логической последовательности	3			
Красивое оформление презентации	3			
Единый стиль	3			
ОРГАНИЗАЦИЯ				
Чёткое планирование работы группы и каждого учащегося.	3			
Оправданные способы общения и толерантность в ходе работы над презентацией	3			
СОБЛЮДЕНИЕ АВТОРСКИХ ПРАВ	3			
Общее количество баллов				

Принципы подведения итогов:

1. Результаты, полученные по всем критериям, складываются и делятся на 3 (среднее арифметическое).
2. Итоговый балл классифицируется следующим образом:
25 – 34 баллов – оценка «3»
35 - 44 баллов – оценка «4»
45 – 51 баллов – оценка «5»

Критерии оценивания буклета

Критерии	баллы	Само-оценка	Оценка групп	Оценка педагога
Содержание Постановка цели Цитаты Раскрытие темы Трактовка понятий Объем текста	5			
Дизайн Автор Адрес 1- страница	5			

2- страница Графика				
Орфография Грамотность	2			
Внешний вид Стиль	2			
Практическая значимость	4			
Адрес, ссылки, ресурсы	2			
Всего:	20			
Итог:				

Принципы подведения итогов:

1. Результаты, полученные по всем критериям, складываются и делятся на 3 (среднее арифметическое).
2. Итоговый балл классифицируется следующим образом:
10 – 13 баллов – оценка «3»
14 - 17 баллов – оценка «4»
18 – 20 баллов – оценка «5»

Направление проектной деятельности обучающихся.

Особое место в старших классах отводится проектной деятельности, которая может приобрести наиболее интересные формы и дать лучший результат именно на завершающем этапе школьного обучения. УМК для 10 и 11 классов проекта «Вентана-Граф» предлагают в общей сложности восемь проектных заданий, по четыре на каждый год. При выполнении проектов учащиеся широко пользуются знаниями, умениями и навыками, полученными не только на уроках географии, но и во время изучения других школьных предметов: истории, литературы, точных наук, иностранного языка, биологии, информатики и др.

При выполнении проектных заданий в 10 и 11 классах школьники должны продемонстрировать свое умение работать самостоятельно, а также в составе команды, находить, регистрировать и организовывать нужную информацию, отделять главное от второстепенного, логично излагать подготовленный заранее материал. Кроме того, готовя презентацию, учащиеся должны сделать ее доступной для своих одноклассников, красочной и интересной.

По замыслу авторов УМК, все презентации связаны с тематикой разделов учебника. В 10-11 классах школьникам для выполнения проектных заданий предлагаются темы, заявленные в заглавиях четырех разделов учебника:

- Политическое устройство мира
- Природа и человек в современном мире
- Население мира
- Мировое хозяйство и география основных отраслей

В каждом случае проектные задания сопровождаются рекомендациями по поводу того, на каких именно аспектах изучаемых тем учащиеся могли бы остановиться, чтобы развить их в своих презентациях. Так, в теме «Природа и человек в современном мире» они могут выбирать между рассказом о дикой природе (в частности, о природе родного края или же каких-либо необычных животных и растениях), об уникальных заповедных местах, современных проблемах экологии и защите окружающей среды и т. п.

В 11 классе школьники получают темы для презентаций, также совпадающие с названиями семи разделов учебника и соответственно семи учебных ситуаций:

- Регионы и страны мира
- Зарубежная Европа
- Зарубежная Азия
- Северная Америка
- Латинская Америка
- Австралия и Океания
- Африка

Во всех случаях в качестве ориентира ученикам предлагаются определенные идеи, которые они могут развить в своем выступлении. К примеру, говоря о выборе профессии, они могут остановиться на следующих аспектах данной темы: этапы обучения, которые необходимо пройти, чтобы освоить данную профессию, время, которое обычно занимает обучение, а также где можно получить профессию, характер работы и причины ее привлекательности для учащегося, связан ли этот вид деятельности с иностранным языком и каким образом, как школьники планируют использовать английский язык в будущем. При этом у учеников должна быть определенная свобода выбора и при желании они могут отказаться от подобной схемы или остановиться лишь на одном из перечисленных аспектов.

Проектные задания школьники могут готовить индивидуально или в небольших группах. Возможен также вариант, когда проектное задание готовится всей языковой группой и каждый член группы вносит свой вклад в общую работу. Выбор формы работы зависит от особенностей состава учащихся и того количества времени, которым располагает учитель. При небольшом бюджете времени и наличии в одной группе учеников с разным уровнем подготовки более рациональным представляется выполнение одного - двух проектных заданий группами школьников по 5—7 человек. Несмотря на то, что проектное задание является самостоятельной работой учеников, успех его выполнения во многом зависит от того, насколько эффективной окажется помощь учителя. Она необходима в выборе тем, распределении обязанностей при работе в группе, подготовке языкового материала, организации самого процесса презентации проектов и подведении ее итогов. В процессе выполнения проектов учащиеся должны научиться пользоваться различными источниками информации, включая справочники и интернет-ресурсы.

Возможные темы проектных работ

10 -11 класс

Демографический кризис в стране: механизмы преодоления

Какое государство самое маленькое в мире?

Каменные факелы Земли

Кровь Земли

Кругосветное путешествие за 80 дней: реально ли?

Кругосветное путешествие по памятникам животны

Мир камня и живое прошлое Земли (на примере горных пород и окаменелостей)

Мир топонимов: прошлое в настоящем

Мир, в котором мы живем

Мое кругосветное путешествие

Использование резерва учебного времени

В программе предусмотрен резерв свободного времени в размере 10% от общего объема часов для реализации авторских подходов, использования разнообразных форм организации учебного процесса, внедрения современных педагогических технологий.

Оценка проектной деятельности учащихся

1) Процесс. Работа над проектом

2) Результат проекта. Продукт проекта (что получилось в итоге)

3) Оформление проекта. Оформление проектной папки, видеоряда

- 4) Защита проекта. Презентация своего продукта: уровень презентации,
- 5) Самоанализ ученика в процессе защиты презентации
- 6) Деятельность ученика в рамках данной проектной деятельности. Результат учащихся в рамках деятельности.

Критерии оценивания работы над проектом

Актуальность проекта (обоснованность проекта в настоящее время, которая предполагает разрешение имеющихся по данной тематике противоречий);

- **самостоятельность** (уровень самостоятельной работы, планирование и выполнение всех этапов проектной деятельности самими учащимися, направляемые действиями координатора проекта без его непосредственного участия);
- **проблемность** (наличие и характер проблемы в проектной деятельности, умение формулировать проблему, проблемную ситуацию);
- **содержательность** (уровень информативности, смысловой емкости проекта);
- **научность** (соотношение изученного и представленного в проекте материала, а также методов работы с таковыми в данной научной области по исследуемой проблеме, использование конкретных научных терминов и возможность оперирования ими)
- **работа с информацией** (уровень работы с информацией, способа поиска новой информации, способа подачи информации - от воспроизведения до анализа);
- **системность** (способность рассматривать все явления, процессы в совокупности, выделять обобщенный способ действия и применять его при решении задач в работе);
- **интегративность** (связь различных областей знаний);
- **коммуникативность** .

Критерии оценивания «продукта» проектной деятельности

- **Полнота реализации проектного замысла** (уровень воплощения исходной цели, требований в полученном продукте, все ли задачи оказались решены);
- **соответствие контексту проектирования** (важно оценить, насколько полученный результат экологичен, т. е. не ухудшит ли он состояние природной среды, здоровье людей, не внесет ли напряжение в систему деловых (межличностных) отношений, не начнет ли разрушать традиции воспитания, складывавшиеся годами);
- **соответствие культурному аналогу, степень новизны** (проект как «бросок в будущее» всегда соотносится с внесением неких преобразований в окружающую действительность, с ее улучшением. Для того чтобы оценить сделанный в этом направлении вклад, необходимо иметь представление о соответствующем культурном опыте.);
- **социальная (практическая, теоретическая) значимость;**
- **эстетичность;**
- **потребность дальнейшего развития проектного опыта** (некий предметный результат, если он оказался социально значимым, требует продолжения и развития. Выполненный по одному предмету учебный проект обычно порождает множество новых вопросов, которые лежат уже на стыке нескольких дисциплин).

Критерии оценивания оформления проектной работы

- **Правильность и грамотность оформления** (наличие титульного листа, оглавления, нумерации страниц, введения, заключения, словаря терминов, библиографии);
- **композиционная стройность, логичность изложения** (единство, целостность, соподчинение отдельных частей текста, взаимозависимость, взаимодополнение текста и видеоряда, Отражение в тексте причинно-следственных связей, наличие рассуждений и выводов);
- **качество оформления** (рубрицирование и структура текста, качество эскизов, схем, рисунков);

- **наглядность** (видеоряд: графики, схемы, макеты и т.п., четкость, доступность для восприятия);
- **самостоятельность.**

Критерии оценивания презентации проектной работы (продукта):

- **Качество доклада** (композиция, полнота представления работы, подходов, результатов; аргументированность и убежденность);
- **объем и глубина знаний по теме** (или предмету) (эрудиция, наличие межпредметных (междисциплинарных) связей);
- **полнота раскрытия выбранной тематики исследования при защите;**
- **представление проекта** (культура речи, манера, использование наглядных средств, чувство времени, импровизационное начало, держание внимания аудитории) ;
- **ответы на вопросы** (полнота, аргументированность, логичность, убежденность, дружелюбие);
- **деловые и волевые качества докладчика** (умение принять ответственное решение, готовность к дискуссии, доброжелательность, контактность) ;
- **правильно оформленная презентация**

Критерии оценки проекта	Содержание критерия оценки	Кол-во баллов	Само-оценка	Оценка руководи-теля проекта
Актуальность поставленной проблемы	Насколько работа интересна в практическом или теоретическом плане?	От 0 до 1		
	Насколько работа является новой? обращается ли автор к проблеме, для комплексного решения которой нет готовых ответов?	От 0 до 1		
	Верно ли определил автор актуальность работы?	От 0 до 1		
	Верно ли определены цели, задачи работы?	От 0 до 2		
Теоретическая и \ или практическая ценность	Результаты исследования доведены до идеи (потенциальной возможности) применения на практике.	От 0 до 2		
	Проделанная работа решает или детально прорабатывает на материале проблемные теоретические вопросы в определенной научной области	От 0 до 2		
	Автор в работе указал теоретическую и / или практическую значимость	От 0 до 1		
Методы исследования	Целесообразность применяемых методов	1		
	Соблюдение технологии использования методов	1		
Качество содержания проектной работы	Выводы работы соответствуют поставленным целям	2		

	Оригинальность, неповторимость проекта	2		
	В проекте есть разделение на части, компоненты, в каждом из которых освещается отдельная сторона работы	1		
	Есть ли исследовательский аспект в работе	2		
	Есть ли у работы перспектива развития	1		
Качество продукта проекта (презентации, сайта, информационного диска)	Интересная форма представления, но в рамках делового стиля	От 0 до 2		
	Логичность, последовательность слайдов, фотографий и т.д.	От 0 до 2		
	Форма материала соответствует задумке	1		
	Текст легко воспринимается	1		
	Отсутствие грамматических ошибок, стиль речи	1		
Компетентность участника при защите работы	Четкие представления о целях работы, о направлениях ее развития, критическая оценка работы и полученных результатов	От 0 до 2		
	Докладчик изъясняется ясно, четко, понятно, умеет заинтересовать аудиторию, обращает внимание на главные моменты в работе	От 0 до 2		
	Докладчик опирается на краткие тезисы, выводы, оформленные в презентации, и распространяет, объясняет их аудитории.	От 0 до 2		
	Докладчик выдержал временные рамки выступления и успел раскрыть основную суть работы.	От 0 до 2		
	Докладчик смог аргументировано ответить на заданные вопросы либо определить возможные пути поиска ответа на вопрос (если вопрос не касается непосредственно проделанной работы).	От 0 до 2		

2.Содержание учебного предмета, курса (X-XI классы) (134 часа)

Раздел 1. Общий обзор современного мира

Введение

Положение географии в системе наук. Статистический метод. Виды статистических материалов. Другие способы и формы получения географической информации. Геоинформационные системы.

Политическое устройство мира

Политическая карта мира. Изменения на политической карте мира в Новейшее время. Многообразие стран современного мира и их основные группы. Государственный строй, формы правления и административно-территориального устройства стран мира. Геополитика и политическая география. Международные организации. Роль и место России в современном мире.

Природа и человек в современном мире

Взаимодействие человечества и природы в прошлом и настоящем. Природные ресурсы Земли, их виды. Ресурсообеспеченность. Природно - ресурсный потенциал разных территорий. Территориальные сочетания природных ресурсов. География природных ресурсов Земли. Основные типы природопользования. Источники загрязнения. Оценка обеспеченности человечества основными видами природных ресурсов. Анализ карт природопользования с целью выявления районов острых геоэкологических ситуаций.

Население мира

Численность, динамика и размещение населения мира. Воспроизводство и миграции населения. Структура населения. Демографическая ситуация в разных регионах и странах мира. Характеристика трудовых ресурсов и занятости населения крупных стран и регионов мира. Расселение населения. Специфика городских и сельских поселений. Масштабы и темпы урбанизации различных стран и регионов мира. География религий мира. Основные очаги этнических и конфессиональных конфликтов. Оценка основных показателей уровня и качества жизни населения. Анализ карт населения.

Мировое хозяйство и география основных отраслей

Мировое хозяйство, основные этапы его развития. Отраслевая и территориальная структура хозяйства мира. География основных отраслей производственной и непроизводственной сфер, регионов различной специализации. Мировая торговля и туризм. Основные международные магистрали и транспортные узлы. Международная специализация крупнейших стран и регионов мира, интеграционные отраслевые и региональные союзы. Ведущие страны-экспортеры основных видов продукции. География мировых валютно-финансовых отношений.

Анализ экономических карт. Выявление неравномерности хозяйственного освоения разных территорий. Определение международной специализации крупнейших стран и регионов мира. Установление взаимосвязей между размещением населения, хозяйства и природными условиями на конкретных территориях.

География мировых валютно-финансовых отношений

Крупнейшие международные отраслевые и региональные союзы. Международная торговля - основные направления и структура. Главные центры мировой торговли.

Раздел II. Региональная характеристика мира

Регионы и страны мира

Регионология и страноведение. Понятие о географическом регионе. Региональное деление мира (физико – географическое, историко-культурное, экономико-географическое).

Зарубежная Европа.

Общая характеристика зарубежной Европы: природные условия и ресурсы, население, хозяйство, отраслевой состав, охрана окружающей среды и проблемы региона. Географический рисунок расселения и хозяйства Европы. «Европейский союз» и модели европейской интеграции.

Природные, политические, этнические и экономические внутренние различия регионов Европы (Северная, Западная, Южная и Восточная Европа).

Изучение стран Европы (Франция, Германия, Великобритания, страны Балтии).

Зарубежная Азия.

Азиатский регион. Культурное наследие и религиозно – этнические основы. Природно-ресурсный потенциал. «Азиатский» тип расселения и размещения населения. Хозяйство и развитие отдельных отраслей. Новые индустриальные страны. Основные типы сельского хозяйства. Интеграционные группировки стран зарубежной Азии.

Современные проблемы субрегионов: Юго-Западная, Южная, Юго-Восточная, Восточная, Центральная Азия. Страны Азии – бывшие республики СССР: направления развития.

Изучение стран Азии (Китай, Япония, Индия, Япония, Казахстан).

Северная Америка.

Америка – два материка, одна часть света. Понятие «Новый Свет».

Соединённые Штаты Америки. Историко-географические особенности формирования государства и их экономико – и социально – географические последствия. Оценка географического положения. Население страны: этнический состав, значение миграций, структура занятости и размещение. Крупнейшие агломерации и мегалополисы. Природно-ресурсный потенциал. Особенности отраслевой и территориальной структуры хозяйства. Экономические районы США: Север, Юг, Запад. Перспективы и проблемы развития.

Канада, её место в мировом хозяйстве. Интеграционная группировка НАФТА.

Латинская Америка.

Принципы выделения региона, его состав. Историко-географические особенности формирования региона. Основные черты расселения населения и географии промышленности, сельского хозяйства и транспорта.

Субрегионы Латинской Америки: Мезоамерика, Южная Америка: Андские и Приатлантические страны. Общая характеристика и внутренние различия.

Изучение стран Латинской Америки (Бразилия, Мексика).

Австралия и Океания.

Географическое положение. Географические следствия изолированности региона. Природные условия и ресурсы. Население. Хозяйство. Динамика развития, характеристика отраслей хозяйства. Внутрирегиональные контрасты. Перспективы развития.

Африка.

Африканские страны в современном мире. Однобокость развития как следствие колониального прошлого. Природные условия и ресурсы. Общая характеристика населения, хозяйства африканских стран.

Субрегионы: Северная, Западная, Восточная и Южная Африка.

Изучение стран Африки: Египет, Нигерия, ЮАР.

Проблемы преодоления отсталости развивающихся стран.

Географические аспекты качества жизни. Проблема отсталости. Её географические аспекты. Долговой кризис.

Россия в современном мире

Россия на политической карте мира, в мировом хозяйстве, системе международно-финансовых и политических отношений. Отрасли международной специализации России. Особенности географии экономических, политических и культурных связей России со странами мира. Участие России в политических и экономических объединениях и группировках. Определение основных направлений развития внешнеэкономических связей России.

Глобальные проблемы человечества

Природа и цивилизация. Понятие о глобальных проблемах, их типах и взаимосвязях. Географические аспекты глобальных проблем человечества в прошлом и настоящем. Сырьевая, демографическая, продовольственная, экологическая проблемы как особо приоритетные, пути их решения. Проблема преодоления отсталости развивающихся стран. Географические аспекты качества жизни населения. Роль географии в решении глобальных проблем человечества.

Геоэкология – фокус глобальных проблем человечества. Общие и специфические экологические проблемы разных регионов Земли

Перечень обязательной географической номенклатуры.

1. географические регионы мира;
2. монархии и республики мира по регионам;
3. унитарные и федеративные государства по регионам мира;
4. основные международные организации (ООН, ЮНЕСКО);
5. страны, входящие в важнейшие международные объединения («Большая восьмерка», ЕС, НАТО, АСЕАН, ОПЕК, ФАО, МАГАТЭ);
6. страны с населением более 100 млн. человек;
7. основные регионы повышенной плотности населения на Земле;
8. ареалы распространения крупнейших народов, мировых религий, культурно-исторические центры;
9. крупнейшие агломерации и мегаполисы;
10. регионы и страны с наиболее крупными запасами нефти и газа, угля и других видов топливных и минеральных ресурсов; основные направления их перевозок;
11. регионы с наиболее значительными земельными, лесными, водными, гидроэнергетическими ресурсами, ресурсами нетрадиционной энергетики;
12. размещение сырьевой базы отдельных отраслей и первые десятки стран основных производителей продукции (по отраслям), главные страны – экспортеры и импортеры данной продукции;
13. десятка ведущих стран по душевому производству электроэнергии;
14. основные страны и районы добычи сырья для черной и цветной металлургии; основные направления перевозок сырья и готовой продукции;
15. основные страны производители черных и цветных металлов;
16. основные машиностроительные регионы мира, страны, являющиеся главными производителями и экспортерами в автомобилестроении, станкостроении, судостроении, электротехнической промышленности, крупнейшие мировые центры машиностроения;
17. страны, имеющие значительную сырьевую базу для развития химической и деревообрабатывающей промышленности мира, основные страны – производители минеральных удобрений, полимеров, лесной продукции;
18. главные регионы и страны легкой промышленности, основные производители и экспортеры сырья для текстильной промышленности;
19. ведущие страны-производители основных зерновых, масличных, сахароносов, тонизирующих, клубнеплодных, технических непродовольственных культур; а также страны экспортеры и импортеры основной сельскохозяйственной продукции;

20. главные страны мирового рыболовства;
21. основные порты мира, важнейшие морские каналы и проливы, основные внутренние водные пути мира, главные воздушные державы мира;
22. ведущие страны мира по протяженности и плотности автомобильных и железных дорог;
23. крупнейшие старопромышленные районы, индустриальные страны, районы нового освоения, свободные экономические зоны;
24. основные мировые центры и районы: промышленные, сельскохозяйственные, транспортные, научно-информационные, финансовые, торговые, рекреационные.

Формы контроля и варианты его проведения

Практические работы (контурные карты);

Контрольные работы;

Самостоятельные работы;

Проекты, выполнение обучающимися творческих и исследовательских работ (буклет, презентации);

Опросы (устный ответ)

3. Тематическое планирование

№п/п	Темы	Количество часов	Практические работы	Контрольные работы
10 класс				
Раздел 1. Общий обзор современного мира				
1	Введение	2		
2	Политическое устройство мира	7	1	1
3	Природа и человек в современном мире	13	1	
4	Население мира	16	1	1
5	Мировое хозяйство и география основных отраслей	30	5	1
Всего уроков		68		
11 класс				
Раздел 2. Региональная характеристика мира				
1	Регионы и страны мира	5	1	1
2	Зарубежная Европа	11	1	
3	Зарубежная Азия	11	1	
4	Северная Америка	7	1	
5	Латинская Америка	7	1	1
6	Австралия и Океания	4	1	
7	Африка	6	1	
8	Россия в современном мире	10	1	

9	Глобальные проблемы человечества	5		1
Из них практических работ:		8		
Всего уроков		66		